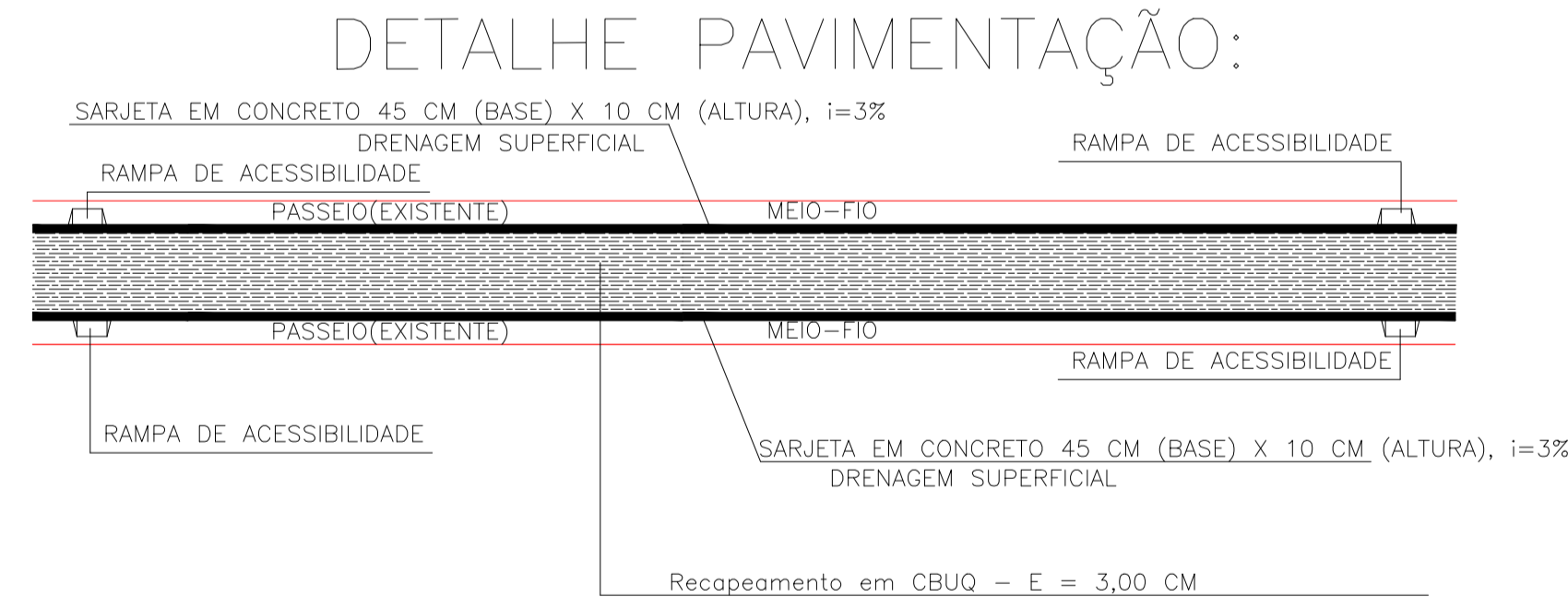




PLANTA DE LOCALIZAÇÃO
ESCALA - 1 : 1500



LEGENDA :

- Recapeamento em CBUQ - E = 3,00 CM
- SARJETA EM CONCRETO 45 (Base) x 10cm (Altura), i=3%

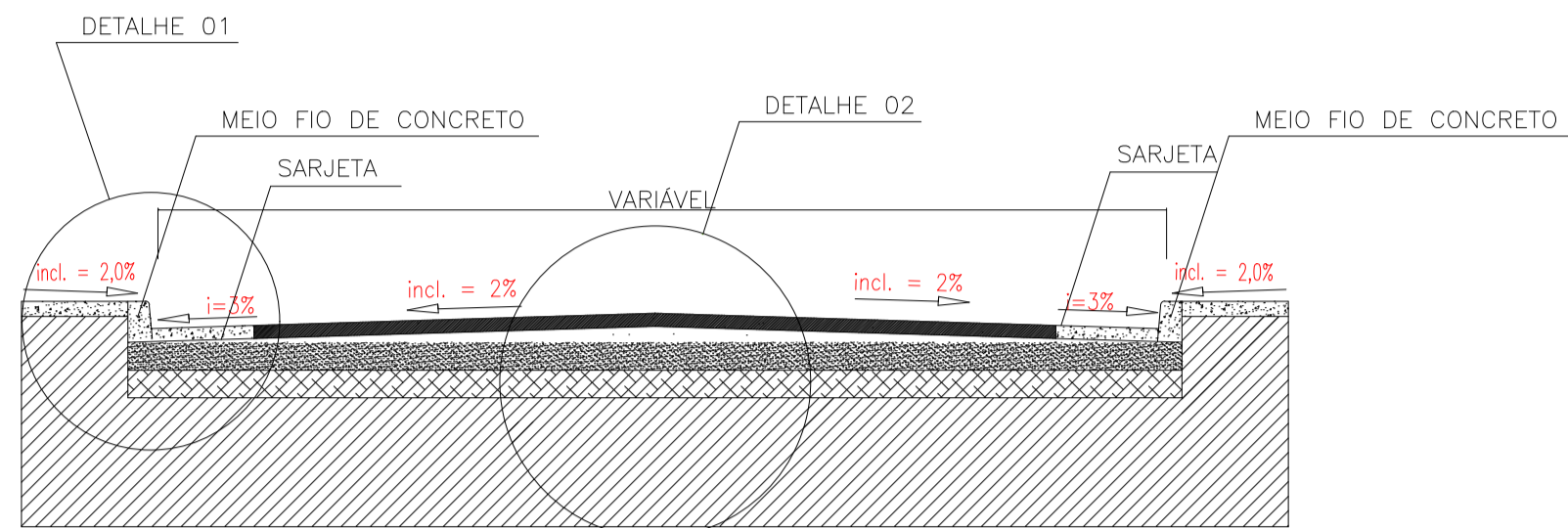
QUADRO DE ÁREAS				
RUA	ÁREA PAVIMENTAÇÃO (m²)	SARJETA (m)	ÁREA PINTURA DE LIGAÇÃO (m²)	VOLUME DE CBUQ (m³)
AV. BEIJA-FLO	876,61 m²	297,24 m	876,61 m²	26,30 (m³)
AV. JOÃO MEIRA DOS SANTOS	853,09 m²	286,16 m	853,09 m²	25,59 (m³)

LEGENDA:

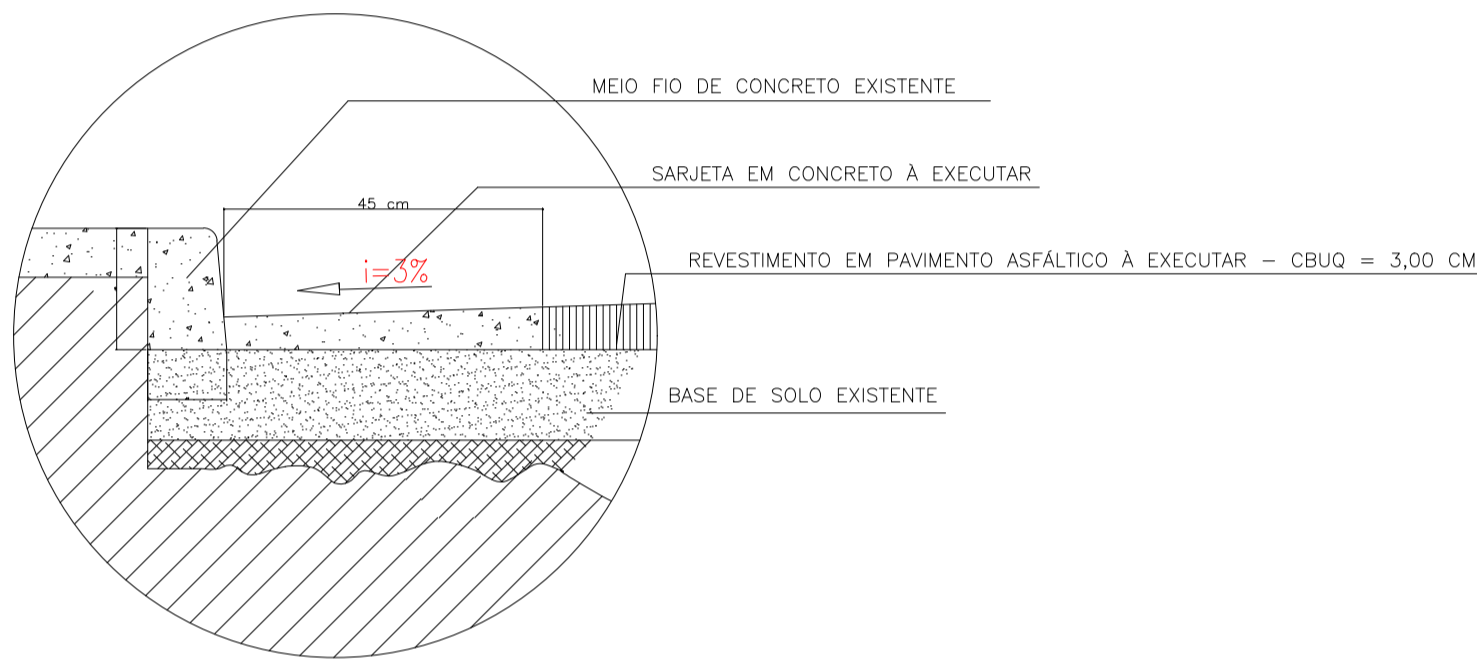
- RUAS A SEREM PAVIMENTADAS

AVENIDA BEIJA-FLO: LAT: -15.718246° LONG: -41.343635°

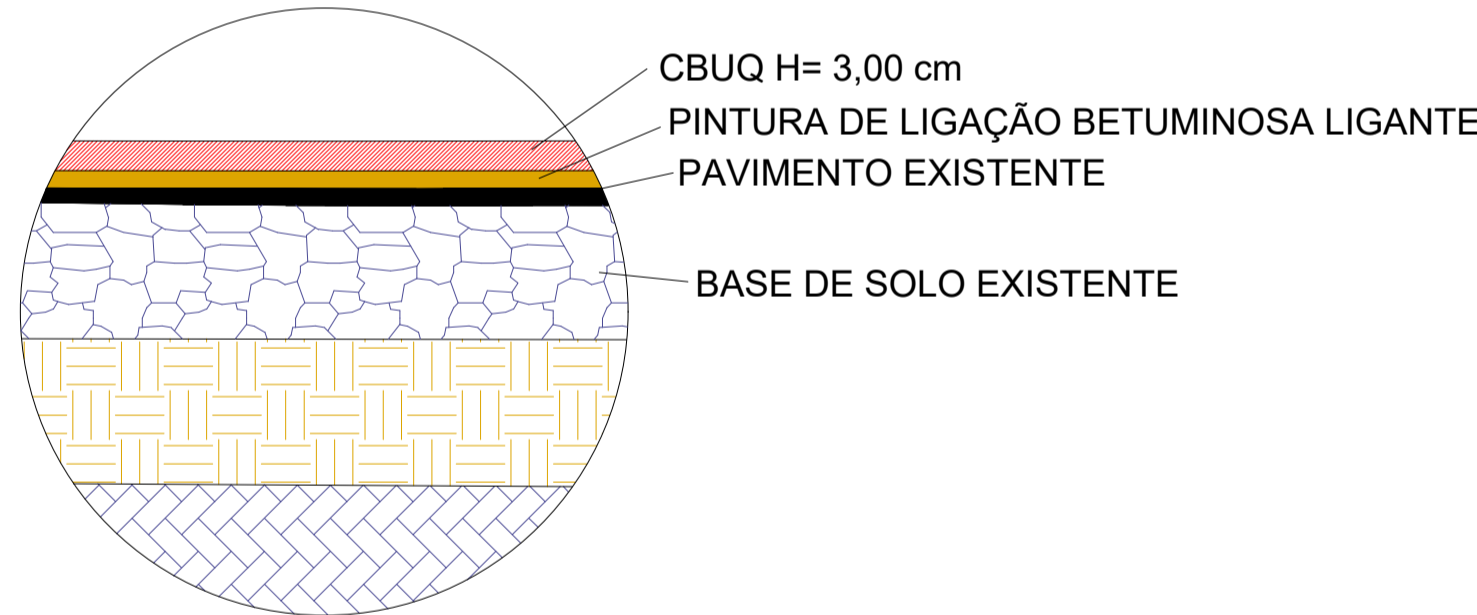
AVENIDA JOÃO MEIRA DOS SANTOS: LAT: -15.718502° LONG: -41.342868°



CORTE TRANSVERSAL PISTA DE ROLAMENTO - PAV. ASFÁLTICA



DETALHE 01 - MEIO-FIO E SARJETA - PAV. ASFÁLTICA



DETALHE 02 - CORTE RECAPEAMENTO EM CBUQ

PROJETO : LUIZ ROBÉRIO BARBOSA FELIX – ARQUITETO E URBANISTA – CAU/BR A8370-4

PROJETO : MARCOS VINÍCIUS COSTA FROIS – ENG° CIVIL CREA-MG 250000/D

PROJETO DE MELHORIAS DE INFRA-ESTRUTURA URBANA / RECAPEAMENTO ASFÁLTICO

PROJETO DE PAVIMENTAÇÃO - PLANTA BAIXA / DETALHES

INTERESSADO:		END.OO EMPREENDIMENTO:	
PREFEITURA MUNICIPAL DE DIVISA ALEGRE-MG		AVENIDA BEIJA-FLOR E AVENIDA JOÃO MEIRA DOS SANTOS, BAIRRO CENTRO	
ADM: ADEMIR ALVES		MUNICÍPIO : DIVISA ALEGRE-MG	
PLANTA:		N.º FRANCHA:	
PROJETO DE PAVIMENTAÇÃO - PLANTA BAIXA - DETALHES			
ESCALA DE DESENHO:	DATA DO PROJETO:	DATA REVISÃO:	
INDICADA	OUTUBRO - 2025		
PROJETO:			
Luiz Robério Barbosa Felix – Arquiteto e Urbanista – CAU/BR A8370-4 – E-mail: luizfelixarquiteto@yahoo.com.br – Telefone: (77) 988242788			
Marcos Vinícius Costa Frois – Engenheiro Civil – CREA-MG: 250000/D – E-mail: marcos_frois@hotmail.com – Telefone: (33)999576956			